



**BUPATI KAPUAS HULU
PROVINSI KALIMANTAN BARAT**

PERATURAN BUPATI KAPUAS HULU

NOMOR 4 TAHUN 2017

TENTANG

**PENETAPAN, PENEGASAN DAN PENGESAHAN BATAS DESA
DESA SEMERANTAU KECAMATAN KALIS**

DENGAN RAHMAT TUHAN YANG MAHA ESA

BUPATI KAPUAS HULU,

Menimbang : bahwa untuk melaksanakan ketentuan dalam Pasal 9 ayat (3) Peraturan Menteri Dalam Negeri Nomor 45 Tahun 2016 tentang Pedoman Penetapan dan Penegasan Batas Desa, perlu menetapkan Peraturan Bupati tentang Penetapan, Penegasan dan Pengesahan Batas Desa Semerantau Kecamatan Kalis;

Mengingat : 1. Undang-Undang Nomor 27 Tahun 1959 tentang Penetapan Undang-Undang Darurat Nomor 3 Tahun 1953 tentang Pembentukan Daerah Tingkat II di Kalimantan (Lembaran Negara Republik Indonesia Tahun 1953 Nomor 9) sebagai Undang-Undang (Lembaran Negara Republik Indonesia Tahun 1959 Nomor 72, Tambahan Lembaran Negara Republik Indonesia Nomor 1820);

2. Undang-Undang Nomor 6 Tahun 2014 tentang Desa (Lembaran Negara Republik Indonesia Tahun 2014 Nomor 7, Tambahan Lembaran Negara Republik Indonesia Nomor 5495);

3. Undang-Undang Nomor 23 Tahun 2014 tentang Pemerintahan Daerah (Lembaran Negara Republik Indonesia Tahun 2014 Nomor 244, Tambahan Lembaran Negara Republik Indonesia Nomor 5587) sebagaimana telah diubah beberapa kali terakhir dengan Undang-Undang Nomor 9 Tahun 2015 tentang Perubahan Kedua Atas Undang-Undang Nomor 23 Tahun 2014 tentang Pemerintahan Daerah (Lembaran Negara Republik Indonesia Tahun 2015 Nomor 58, Tambahan Lembaran Negara Republik Indonesia Nomor 5679);

4. Peraturan Pemerintah Nomor 43 Tahun 2014 tentang Peraturan Pelaksanaan Undang-Undang Nomor 6 Tahun 2014 tentang Desa (Lembaran Negara Republik Indonesia Tahun 2014 Nomor 123, Tambahan Lembaran Negara Republik Indonesia Nomor 5539) sebagaimana telah diubah dengan Peraturan Pemerintah Nomor 47 Tahun 2015 tentang Perubahan Atas Peraturan Pemerintah Nomor 43 Tahun 2014 tentang Peraturan Pelaksanaan Undang-Undang Nomor 6 Tahun 2014 tentang Desa (Lembaran Negara Republik Indonesia Tahun 2015 Nomor 157, Tambahan Lembaran Negara Republik Indonesia Nomor 5717);
5. Peraturan Menteri Dalam Negeri Nomor 76 Tahun 2012 tentang Pedoman Penegasan Batas Daerah;
6. Peraturan Menteri Dalam Negeri Nomor 45 Tahun 2016 tentang Pedoman Penetapan dan Penegasan Batas Desa;
7. Peraturan Daerah Kabupaten Kapuas Hulu Nomor 4 Tahun 2009 tentang Pembentukan Desa dan Dusun di Kabupaten Kapuas Hulu sebagaimana telah diubah dengan Peraturan Daerah Kabupaten Kapuas Hulu Nomor 7 Tahun 2010 tentang Perubahan Atas Peraturan Daerah Kabupaten Kapuas Hulu Nomor 4 Tahun 2009 tentang Pembentukan Desa dan Dusun di Kabupaten Kapuas Hulu Tahun 2009;

MEMUTUSKAN:

Menetapkan : PERATURAN BUPATI TENTANG PENETAPAN, PENEGASAN DAN PENGESAHAN BATAS DESA SEMERANTAU KECAMATAN KALIS.

BAB I KETENTUAN UMUM

Pasal 1

Dalam Peraturan Bupati ini, yang dimaksud dengan:

1. Daerah adalah Kabupaten Kapuas Hulu.
2. Pemerintahan Daerah adalah penyelenggaraan urusan pemerintahan oleh Pemerintah Daerah dan Dewan Perwakilan Rakyat Daerah yang menyelenggarakan urusan pemerintahan menurut asas otonomi dan tugas pembantuan dengan prinsip otonomi seluas-luasnya dalam sistem dan prinsip

Negara Kesatuan Republik Indonesia sebagaimana dimaksud dalam Undang-Undang Dasar Negara Republik Indonesia Tahun 1945.

3. Pemerintah Daerah adalah kepala daerah sebagai unsur penyelenggara Pemerintahan Daerah yang memimpin pelaksanaan urusan pemerintahan yang menjadi kewenangan daerah otonom.
4. Bupati adalah Bupati Kapuas Hulu.
5. Kecamatan adalah wilayah kerja Camat sebagai Perangkat Daerah Kabupaten Kapuas Hulu.
6. Camat adalah Kepala Kecamatan yang merupakan Perangkat Daerah Kabupaten Kapuas Hulu.
7. Desa adalah desa atau yang disebut dengan nama lain, selanjutnya disebut Desa, adalah kesatuan masyarakat hukum yang memiliki batas wilayah yang berwenang untuk mengatur dan mengurus urusan pemerintahan, kepentingan masyarakat setempat berdasarkan prakarsa masyarakat, hak asal-usul, dan/atau hak tradisonal yang diakui dan dihormati dalam sistem pemerintahan Negara Kesatuan Republik Indonesia.
8. Pemerintah Desa adalah Kepala Desa atau yang disebut dengan nama lain dibantu perangkat Desa sebagai unsur penyelenggara Pemerintahan Desa.
9. Batas adalah tanda pemisah antara Desa yang bersebelahan baik berupa batas alam maupun batas buatan.
10. Batas alam adalah unsur-unsur alami seperti gunung, sungai pantai, danau dan sebagainya, yang dinyatakan atau ditetapkan sebagai pantai, danau dan sebagainya, yang dinyatakan atau ditetapkan sebagai batas Desa.
11. Batas buatan adalah unsur-unsur buatan manusia seperti pilar batas, jalan, rel kereta api, saluran irigasi dan sebagainya yang dinyatakan atau ditetapkan sebagai batas Desa.
12. Batas Desa adalah pembatas wilayah administrasi pemerintahan antar Desa yang merupakan rangkaian titik-titik koordinat yang beradap ada permukaan bumi dapat berupa tanda-tanda alam seperti igir/punggung gunung/pegunungan (*watershed*), median sungai dan/atau unsur buatan dilapangan yang dituangkan dalam bentuk peta.
13. Penetapan batas Desa adalah proses penetapan batas Desa secara kartometrik di atas suatu peta dasar yang disepakati.
14. Metode kartometrik adalah penelusuran/penarikan garis batas pada peta kerja dan pengukuran/perhitungan posisi titik, garis, jarak dan luas cakupan wilayah dengan menggunakan peta dasar dan informasi geospasial lainnya sebagai pendukung.
15. Penegasan batas Desa adalah kegiatan penentuan titik-titik koordinat batas Desa yang dapat dilakukan dengan metode

kartometrik dan/atau survey dilapangan, yang dituangkan dalam bentuk peta batas dengan daftar titik-titik koordinat batas Desa.

16. Peta dasar adalah peta yang menyajikan unsur-unsur alam dan atau buatan manusia, yang berada dipermukaan bumi digambarkan pada suatu bidang datar dengan Skala, penomoran, proyeksi dan georeferensi tertentu.
17. Peta penetapan batas Desa adalah peta yang menyajikan batas Desa hasil penetapan berbasis peta dasar atau citra tegak resolusi tinggi.
18. Citra adalah gambaran permukaan bumi dalam bentuk digital atau cetak yang dihasilkan dari perekaman data dengan menggunakan wahana angkasa/luar angkasa seperti wahana satelit, pesawat udara, pesawat tanpa awak, atau wahana angkasa/luar angkasa lainnya, serta wahana darat seperti kamera teristris, *lasser scanner*, dan wahana darat lainnya.
19. Skala adalah perbandingan ukuran jarak suatu unsur di atas peta dengan jarak unsur di muka bumi dan dinyatakan dengan besaran perbandingan.
20. Peta batas Desa adalah peta yang menyajikan semua unsur batas dan unsur lainnya, seperti pilar batas, garis batas, toponimi perairan dan transportasi.

Pasal 2

Dengan Peraturan Bupati ini ditetapkan, ditegaskan dan disahkan Batas Wilayah Desa Semerantau Kecamatan Kalis.

Pasal 3

- (1) Penetapan, Penegasan dan Pengesahan Batas Wilayah Desa Semerantau Kecamatan Kalis sebagaimana di maksud dalam pasal 2 berdasarkan:
 - a. Keputusan Bersama antara Kepala Desa Nanga Tubuk Kecamatan Kalis Kabupaten Kapuas Hulu dan Kepala Desa Semerantau Kecamatan Kalis Kabupaten Kapuas Hulu Nomor 1 Tahun 2013, Nomor 4 Tahun 2013 Tentang Penentuan dan Penetapan Batas Wilayah Desa Nanga Tubuk Kecamatan Kalis dan Desa Semerantau Kecamatan Kalis dengan Berita Acara Penelitian Dokumen Batas Desa Nomor : 136/2/PEMDES.A/2013;
 - b. Keputusan Bersama antara Kepala Desa Nanga Danau Kecamatan Kalis Kabupaten Kapuas Hulu dan Kepala Desa Semerantau Kecamatan Kalis Kabupaten Kapuas Hulu Nomor 10 Tahun 2013, Nomor 5 Tahun 2013 Tentang Penentuan dan Penetapan Batas Wilayah Desa Nanga Danau Kecamatan Kalis dan Desa Semerantau Kecamatan Kalis dengan Berita Acara Penelitian Dokumen Batas Desa Nomor : 136/1/PEMDES.A/2013;

- c. Keputusan Bersama antara Kepala Desa Segiam Kecamatan Kalis Kabupaten Kapuas Hulu dan Kepala Desa Semerantau Kecamatan Kalis Kabupaten Kapuas Hulu Nomor 1 Tahun 2015, Nomor 2 Tahun 2015 Tentang Penentuan dan Penetapan Batas Wilayah Desa Segiam Kecamatan Kalis dan Desa Semerantau Kecamatan Kalis dengan Berita Acara Penelitian Dokumen Batas Desa Nomor : 139/04/DS-SG-SM/PEM/2015;
- d. Keputusan Bersama Kepala Desa Melapi Kecamatan Putussibau Selatan Kabupaten Kapuas Hulu dan Kepala Desa Semerantau Kecamatan Kalis Kabupaten Kapuas Hulu Nomor 6 Tahun 2015, Nomor 3 Tahun 2015 Tentang Penentuan dan Penetapan Batas Wilayah Desa Melapi Kecamatan Putussibau Selatan dan Desa Semerantau Kecamatan Kalis dengan Berita Acara Kesepakatan Bersama Tanggal 13 Maret 2015;
- e. Keputusan Bersama antara Kepala Desa Rantau Kalis Kecamatan Kalis Kabupaten Kapuas Hulu dan Kepala Desa Semerantau Kecamatan Kalis Kabupaten Kapuas Hulu Nomor 6 Tahun 2015, Nomor 6 Tahun 2015 Tentang Penentuan dan Penetapan Batas Wilayah Desa Rantau Kalis Kecamatan Kalis dan Desa Semerantau Kecamatan Kalis dengan Berita Acara Penelitian Dokumen Batas Desa Nomor : 136/6/PEMDES-RK/2015; dan
- f. Keputusan Bersama Kepala Desa Nanga Kalis Kecamatan Kalis Kabupaten Kapuas Hulu dan Kepala Desa Semerantau Kecamatan Kalis Kabupaten Kapuas Hulu Nomor 42 Tahun 2015, Nomor 6 Tahun 2015 Tentang Perubahan Atas Keputusan Bersama Kepala Desa Nanga Kalis Kecamatan Kalis Kabupaten Kapuas Hulu dan Kepala Desa Semerantau Kecamatan Kalis Kabupaten Kapuas Hulu Nomor 5 Tahun 2012, Nomor 7 Tahun 2012 Tentang Penentuan dan Penetapan Batas Wilayah Desa Semerantau Kecamatan Kalis dan Desa Nanga Kalis Kecamatan Kalis dengan Berita Acara Penelitian Dokumen Batas Desa Nomor : 136/356/PEMDES-NK/2015.

(2) Batas Wilayah Desa Semerantau Kecamatan Kalis sebagaimana dimaksud dalam Pasal 2 adalah sebagai berikut:

- a. Batas utara Desa Melapi Kecamatan Putussibau Selatan;
- b. Batas barat Desa Nanga Kalis Kecamatan Kalis dan Desa Nanga Tubuk Kecamatan Kalis;
- c. Batas timur Desa Segiam Kecamatan Kalis; dan
- d. Batas selatan Desa Rantau Kalis Kecamatan Kalis dan Desa Nanga Danau Kecamatan Kalis.

Pasal 4

Penetapan, Penegasan dan Pengesahan Batas Desa Semerantau Kecamatan Kalis yang dituangkan dalam bentuk daftar titik koordinat sebagaimana tercantum dalam Lampiran I yang merupakan bagian tidak terpisahkan dari Peraturan Bupati ini.

Pasal 5

Peta batas desa tidak menghapus hak atas tanah, hak ulayat, dan hak adat serta hak-hak lainnya pada masyarakat.

Pasal 6

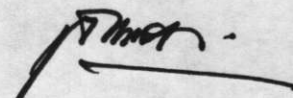
Peta Batas Desa Semerantau Kecamatan Kalis sebagaimana tercantum dalam Lampiran II yang merupakan bagian tidak terpisahkan dari Peraturan Bupati ini.

Pasal 7

Peraturan Bupati ini mulai berlaku pada tanggal diundangkan. Agar setiap orang mengetahuinya, memerintahkan pengundangan Peraturan Bupati ini dengan penempatannya dalam Berita Daerah Kabupaten Kapuas Hulu.


Ditetapkan di Putussibau
pada tanggal 9 Januari 2017

BUPATI KAPUAS HULU,


A.M. NASIR

Diundangkan di Putussibau
pada tanggal 10 Januari 2017

SEKRETARIS DAERAH KABUPATEN KAPUAS HULU,


MUHAMMAD SUKRI

LAMPIRAN I

PERATURAN BUPATI KAPUAS HULU

NOMOR 4 TAHUN 2017

TENTANG

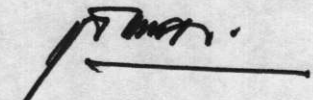
PENETAPAN, PENEKASAN DAN PENGESAHAN BATAS DESA SEMERANTAU
KECAMATAN KALIS

TITIK KOORDINAT BATAS DESA SEMERANTAU KECAMATAN KALIS

NOMOR	NAMA LOKASI	DESKRIPSI	LINTANG UTARA (LU)	BUJUR TIMUR (BT)
1	2	3	4	5
1	NANGA SUNGAI TUKAN DI SUNGAI LABAN	SEMERANTAU - NANGA KALIS - NANGA TUBUK	0° 39' 49,391" N	112° 55' 54,685" E
2	JALAN KALIS - SEMERANTAU	SEMERANTAU - NANGA KALIS	0° 40' 14,092" N	112° 56' 8,147" E
3	NANGA SUNGAI MENALIN PASIR	SEMERANTAU - NANGA KALIS	0° 41' 15,936" N	112° 56' 19,715" E
4	NANGA SUNGAI TAMAN PUTAU	SEMERANTAU - NANGA KALIS	0° 41' 17,985" N	112° 56' 22,691" E
5	PADA SUNGAI BIKA' BATAS DESA SEMERANTAU - NANGA KALIS - MELAPI	SEMERANTAU - NANGA KALIS - MELAPI	0° 44' 58,671" N	112° 58' 5,678" E
6	PADA SUNGAI BIKA' BATAS DESA SEMERANTAU - SEGIAM - MELAPI	SEMERANTAU - SEGIAM - MELAPI	0° 45' 40,998" N	113° 1' 10,170" E
7	PADA SEY MENKAIT	SEMERANTAU - SEGIAM	0° 41' 24,651" N	112° 59' 15,462" E
8	PADA SEY KENUAL	SEMERANTAU - SEGIAM	0° 41' 13,201" N	112° 58' 58,482" E
9	PADA SDN 9 SEGIAM	SEMERANTAU - SEGIAM	0° 41' 0,639" N	112° 58' 52,430" E
10	PADA SEY BERANSA	SEMERANTAU - SEGIAM	0° 40' 32,656" N	112° 58' 26,583" E
11	PADA MUNGUK RADEN PATAH	SEMERANTAU - SEGIAM	0° 39' 31,926" N	112° 58' 1,628" E
12	PADA SEY LEMBAKONG BATAS DESA SEMERANTAU - SEGIAM - RANTAU KALIS	SEMERANTAU - SEGIAM - RANTAU KALIS	0° 38' 50,399" N	112° 57' 41,338" E
13	SEY DENGIT BESAR BTS SEMERANTAU - RANTAU KALIS	SEMERANTAU - RANTAU KALIS	0° 39' 15,433" N	112° 57' 34,201" E
14	SEY DENGIT KECIL BTS SEMERANTAU - RANTAU KALIS	SEMERANTAU - RANTAU KALIS	0° 38' 48,921" N	112° 56' 50,829" E

NOMOR	NAMA LOKASI	DESKRIPSI	LINTANG UTARA (LU)	BUJUR TIMUR (BT)
1	2	3	4	5
15	Sey Seluang Batas Semerantau - Rantau Kalis - Nanga Danau	Semerantau - Rantau Kalis - Nanga Danau	0° 38' 34,019" N	112° 56' 34,139" E
16	Nanga Bekungan BTS Semerantau - Nanga Danau - Nanga Tubuk	Semerantau - Nanga Danau - Nanga Tubuk	0° 38' 43,430" N	112° 56' 24,668" E

BUPATI KAPUAS HULU,


A.M. NASIR

10 Januari 2017