



**BUPATI KAPUAS HULU
PROVINSI KALIMANTAN BARAT**

PERATURAN BUPATI KAPUAS HULU

NOMOR 5 TAHUN 2017

TENTANG

**PENETAPAN, PENEGASAN DAN PENGESAHAN BATAS DESA
DESA TUA' ABANG KECAMATAN SEMITAU**

DENGAN RAHMAT TUHAN YANG MAHA ESA

BUPATI KAPUAS HULU,

Menimbang : bahwa untuk melaksanakan ketentuan dalam Pasal 9 ayat (3) Peraturan Menteri Dalam Negeri Nomor 45 Tahun 2016 tentang Pedoman Penetapan dan Penegasan Batas Desa, perlu menetapkan Peraturan Bupati tentang Penetapan, Penegasan dan Pengesahan Batas Desa Tua' Abang Kecamatan Semitau;

Mengingat : 1. Undang-Undang Nomor 27 Tahun 1959 tentang Penetapan Undang-Undang Darurat Nomor 3 Tahun 1953 tentang Pembentukan Daerah Tingkat II di Kalimantan (Lembaran Negara Republik Indonesia Tahun 1953 Nomor 9) sebagai Undang-Undang (Lembaran Negara Republik Indonesia Tahun 1959 Nomor 72, Tambahan Lembaran Negara Republik Indonesia Nomor 1820);

2. Undang-Undang Nomor 6 Tahun 2014 tentang Desa (Lembaran Negara Republik Indonesia Tahun 2014 Nomor 7, Tambahan Lembaran Negara Republik Indonesia Nomor 5495);

3. Undang-Undang Nomor 23 Tahun 2014 tentang Pemerintahan Daerah (Lembaran Negara Republik Indonesia Tahun 2014 Nomor 244, Tambahan Lembaran Negara Republik Indonesia Nomor 5587) sebagaimana telah diubah beberapa kali terakhir dengan Undang-Undang Nomor 9 Tahun 2015 tentang Perubahan Kedua Atas Undang-Undang Nomor 23 Tahun 2014 tentang Pemerintahan Daerah (Lembaran Negara Republik Indonesia Tahun 2015 Nomor 58, Tambahan Lembaran Negara Republik Indonesia Nomor 5679);

4. Peraturan Pemerintah Nomor 43 Tahun 2014 tentang Peraturan Pelaksanaan Undang-Undang Nomor 6 Tahun 2014 tentang Desa (Lembaran Negara Republik Indonesia Tahun 2014 Nomor 123, Tambahan Lembaran Negara Republik Indonesia Nomor 5539) sebagaimana telah diubah dengan Peraturan Pemerintah Nomor 47 Tahun 2015 tentang Perubahan Atas Peraturan Pemerintah Nomor 43 Tahun 2014 tentang Peraturan Pelaksanaan Undang-Undang Nomor 6 Tahun 2014 tentang Desa (Lembaran Negara Republik Indonesia Tahun 2015 Nomor 157, Tambahan Lembaran Negara Republik Indonesia Nomor 5717);
5. Peraturan Menteri Dalam Negeri Nomor 76 Tahun 2012 tentang Pedoman Penegasan Batas Daerah;
6. Peraturan Menteri Dalam Negeri Nomor 45 Tahun 2016 tentang Pedoman Penetapan dan Penegasan Batas Desa;
7. Peraturan Daerah Kabupaten Kapuas Hulu Nomor 4 Tahun 2009 tentang Pembentukan Desa dan Dusun di Kabupaten Kapuas Hulu sebagaimana telah diubah dengan Peraturan Daerah Kabupaten Kapuas Hulu Nomor 7 Tahun 2010 tentang Perubahan Atas Peraturan Daerah Kabupaten Kapuas Hulu Nomor 4 Tahun 2009 tentang Pembentukan Desa dan Dusun di Kabupaten Kapuas Hulu Tahun 2009;

MEMUTUSKAN:

Menetapkan : PERATURAN BUPATI TENTANG PENETAPAN, PENEGASAN DAN PENGESAHAN BATAS DESA TUA' ABANG KECAMATAN SEMITAU.

BAB I KETENTUAN UMUM

Pasal 1

Dalam Peraturan Bupati ini, yang dimaksud dengan:

1. Daerah adalah Kabupaten Kapuas Hulu.
2. Pemerintahan Daerah adalah penyelenggaraan urusan pemerintahan oleh Pemerintah Daerah dan Dewan Perwakilan Rakyat Daerah yang menyelenggarakan urusan

pemerintahan menurut asas otonomi dan tugas pembantuan dengan prinsip otonomi seluas-luasnya dalam sistem dan prinsip Negara Kesatuan Republik Indonesia sebagaimana dimaksud dalam Undang-Undang Dasar Negara Republik Indonesia Tahun 1945.

3. Pemerintah Daerah adalah kepala daerah sebagai unsur penyelenggara Pemerintahan Daerah yang memimpin pelaksanaan urusan pemerintahan yang menjadi kewenangan daerah otonom.
4. Bupati adalah Bupati Kapuas Hulu.
5. Kecamatan adalah wilayah kerja Camat sebagai Perangkat Daerah Kabupaten Kapuas Hulu.
6. Camat adalah Kepala Kecamatan yang merupakan Perangkat Daerah Kabupaten Kapuas Hulu.
7. Desa adalah desa atau yang disebut dengan nama lain, selanjutnya disebut Desa, adalah kesatuan masyarakat hukum yang memiliki batas wilayah yang berwenang untuk mengatur dan mengurus urusan pemerintahan, kepentingan masyarakat setempat berdasarkan prakarsa masyarakat, hak asal-usul, dan/atau hak tradisional yang diakui dan dihormati dalam sistem pemerintahan Negara Kesatuan Republik Indonesia.
8. Pemerintah Desa adalah Kepala Desa atau yang disebut dengan nama lain dibantu perangkat Desa sebagai unsur penyelenggara Pemerintahan Desa.
9. Batas adalah tanda pemisah antara Desa yang bersebelahan baik berupa batas alam maupun batas buatan.
10. Batas alam adalah unsur-unsur alami seperti gunung, sungai pantai, danau dan sebagainya, yang dinyatakan atau ditetapkan sebagai pantai, danau dan sebagainya, yang dinyatakan atau ditetapkan sebagai batas Desa.
11. Batas buatan adalah unsur-unsur buatan manusia seperti pilar batas, jalan, rel kereta api, saluran irigasi dan sebagainya yang dinyatakan atau ditetapkan sebagai batas Desa.
12. Batas Desa adalah pembatas wilayah administrasi pemerintahan antar Desa yang merupakan rangkaian titik-titik koordinat yang beradap ada permukaan bumi dapat berupa tanda-tanda alam seperti igir/punggung gunung/pegunungan (*watershed*), median sungai dan/atau unsur buatan dilapangan yang dituangkan dalam bentuk peta.
13. Penetapan batas Desa adalah proses penetapan batas Desa secara kartometrik di atas suatu peta dasar yang disepakati.
14. Metode kartometrik adalah penelusuran/penarikan garis batas pada peta kerja dan pengukuran/perhitungan posisi titik, garis, jarak dan luas cakupan wilayah dengan menggunakan peta dasar dan informasi geospasial lainnya sebagai pendukung.

15. Penegasan batas Desa adalah kegiatan penentuan titik-titik koordinat batas Desa yang dapat dilakukan dengan metode kartometrik dan/atau survey dilapangan, yang dituangkan dalam bentuk peta batas dengan daftar titik-titik koordinat batas Desa.
16. Peta dasar adalah peta yang menyajikan unsur-unsur alam dan atau buatan manusia, yang berada dipermukaan bumi digambarkan pada suatu bidang datar dengan Skala, penomoran, proyeksi dan georeferensi tertentu.
17. Peta penetapan batas Desa adalah peta yang menyajikan batas Desa hasil penetapan berbasis peta dasar atau citra tegak resolusi tinggi.
18. Citra adalah gambaran permukaan bumi dalam bentuk digital atau cetak yang dihasilkan dari perekaman data dengan menggunakan wahana angkasa/luar angkasa seperti wahana satelit, pesawat udara, pesawat tanpa awak, atau wahana angkasa/luar angkasa lainnya, serta wahana darat seperti kamera teristris, *lasser scanner*, dan wahana darat lainnya.
19. Skala adalah perbandingan ukuran jarak suatu unsur di atas peta dengan jarak unsur di muka bumi dan dinyatakan dengan besaran perbandingan.
20. Peta batas Desa adalah peta yang menyajikan semua unsur batas dan unsur lainnya, seperti pilar batas, garis batas, toponimi perairan dan transportasi.

Pasal 2

Dengan Peraturan Bupati ini ditetapkan, ditegaskan dan disahkan Batas Wilayah Desa Tua' Abang Kecamatan Semitau.

Pasal 3

- (1) Penetapan, Penegasan dan Pengesahan Batas Wilayah Desa Tua' Abang Kecamatan Semitau sebagaimana di maksud dalam Pasal 2 berdasarkan:
 - a. Keputusan Bersama antara Kepala Desa Tua' Abang Kecamatan Semitau Kabupaten Kapuas Hulu dan Kepala Desa Nanga Seberuang Kecamatan Semitau Kabupaten Kapuas Hulu Nomor 5 Tahun 2008, Nomor 3 Tahun 2008 Tentang Penentuan dan Penetapan Batas Wilayah Desa Tua' Abang Kecamatan Semitau dan Desa Nanga Seberuang Kecamatan Semitau dengan Berita Acara Kesepakatan Tanggal 3 November 2008;
 - b. Berita Acara Penetapan Batas Wilayah Administrasi antara Desa Semitau Hilir Kecamatan Semitau Kabupaten Kapuas Hulu dan Kepala Desa Tua' Abang Kecamatan Semitau Kabupaten Kapuas Hulu Tanggal 28 Oktober 2013;

- c. Keputusan Bersama Kepala Desa 'Tua' Abang Kecamatan Semitau Kabupaten Kapuas Hulu dan Kepala Desa Nanga Kenepai Kecamatan Semitau Kabupaten Kapuas Hulu Nomor 3 Tahun 2014, Nomor 1 Tahun 2014 Tentang Penentuan dan Penetapan Batas Wilayah Desa 'Tua' Abang Kecamatan Semitau dan Desa Nanga Kenepai Kecamatan Semitau dengan Berita Acara Penelitian Dokumen Batas Desa Nomor : 136/43/PEMDES.A/2014;
- d. Keputusan Bersama Kepala Desa 'Tua' Abang Kecamatan Semitau Kabupaten Kapuas Hulu dan Kepala Desa Sekedau Kecamatan Semitau Kabupaten Kapuas Hulu Nomor 4 Tahun 2014, Nomor 1 Tahun 2014 Tentang Penentuan dan Penetapan Batas Wilayah Desa 'Tua' Abang Kecamatan Semitau dan Desa Sekedau Kecamatan Semitau dengan Berita Acara Penelitian Dokumen Batas Desa Nomor : 136/44/PEMDES.A/2014;
- e. Keputusan Bersama Kepala Desa 'Tua' Abang Kecamatan Semitau Kabupaten Kapuas Hulu dan Kepala Desa Entipan Kecamatan Semitau Kabupaten Kapuas Hulu Nomor 1 Tahun 2016, Nomor 1 Tahun 2016 Tentang Perubahan Atas Penentuan dan Penetapan Batas Wilayah Desa 'Tua' Abang Kecamatan Semitau dan Desa Entipan Kecamatan Semitau dengan Berita Acara Penelitian Dokumen Batas Desa Nomor : 146/109/PEMDES /DSTA-2016;
- f. Keputusan Bersama Kepala Desa 'Tua' Abang Kecamatan Semitau Kabupaten Kapuas Hulu dan Kepala Desa Sentabai Kecamatan Silat Hilir Kabupaten Kapuas Hulu Nomor 3 Tahun 2016, Nomor 1 Tahun 2016 Tentang Penentuan dan Penetapan Batas Wilayah Desa 'Tua' Abang Kecamatan Semitau dan Desa Sentabai Kecamatan Silat Hilir dengan Berita Acara Penelitian Dokumen Batas Desa Nomor : 136/12/PEMDES.A-DS-STB/2016; dan
- g. Keputusan Bersama Kepala Desa Kenepai Komplek Kecamatan Semitau Kabupaten Kapuas Hulu dan Kepala Desa 'Tua' Abang Kecamatan Semitau Kabupaten Kapuas Hulu Nomor 3 Tahun 2016, Nomor 1 Tahun 2016 Tentang Penentuan dan Penetapan Batas Wilayah Desa Kenepai Komplek Kecamatan Semitau dan Desa 'Tua' Abang Kecamatan Semitau dengan Berita Acara Penelitian Dokumen Batas Desa Nomor : 140/13/DS-TA/2016, Nomor : 140/8/KNP/2016.

(2) Batas Wilayah Desa 'Tua' Abang Kecamatan Semitau sebagaimana dimaksud dalam Pasal 1 adalah sebagai berikut:

- a. Batas utara Desa Entipan Kecamatan Semitau dan Desa Kenepai Komplek Kecamatan Semitau;
- b. Batas barat Desa Sekedau Kecamatan Semitau;
- c. Batas timur Desa Nanga Kenepai; dan
- d. Batas selatan Desa Semitau Hilir Kecamatan Semitau, Desa Nanga Lemedak Kecamatan Semitau, Desa Nanga Seberuang Kecamatan Semitau dan Desa Sentabai Kecamatan Silat Hilir.

Pasal 4

Penetapan, Penegasan dan Pengesahan Batas Desa Tua' Abang Kecamatan Semitau Kabupaten Kapuas Hulu yang dituangkan dalam bentuk daftar titik koordinat sebagaimana tercantum dalam Lampiran I yang merupakan bagian tidak terpisahkan dari Peraturan Bupati ini.

Pasal 5

Peta batas desa tidak menghapus hak atas tanah, hak ulayat, dan hak adat serta hak-hak lainnya pada masyarakat.

Pasal 6

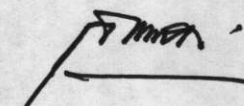
Peta Batas Desa Tua' Abang Kecamatan Semitau Kabupaten Kapuas Hulu sebagaimana tercantum dalam Lampiran II yang merupakan bagian tidak terpisahkan dari Peraturan Bupati ini.

Pasal 7

Peraturan Bupati ini mulai berlaku pada tanggal diundangkan. Agar setiap orang mengetahuinya, memerintahkan pengundangan Peraturan Bupati ini dengan penempatannya dalam Berita Daerah Kabupaten Kapuas Hulu.


Ditetapkan di Putussibau
pada tanggal 11 Januari 2017

BUPATI KAPUAS HULU,


A.M. NASIR

Diundangkan di Putussibau
pada tanggal 12 Januari 2017

SEKRETARIS DAERAH KABUPATEN KAPUAS HULU,


MUHAMMAD SUKRI

LAMPIRAN I

PERATURAN BUPATI KAPUAS HULU

NOMOR 5 TAHUN 2017

TENTANG

PENETAPAN, PENEGASAN DAN PENGESAHAN BATAS DESA TUA' ABANG
KECAMATAN SEMITAU

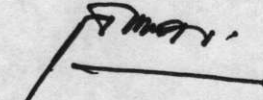
TITIK KOORDINAT BATAS DESA TUA' ABANG KECAMATAN SEMITAU

NOMOR	NAMA LOKASI	DESKRIPSI	LINTANG UTARA (LU)	BUJUR TIMUR (BT)
1	2	3	4	5
1	PAYAK MARAM	TUA' ABANG - ENTIPAN - KENEPAI KOMPLEK	0° 40' 11.52" N	111° 48' 57.36" E
2	BATAS DESA TUA' ABANG - DESA ENTIPAN	TUA' ABANG - ENTIPAN	0° 40' 0.38" N	111° 49' 26.77" E
3	BATAS DESA TUA' ABANG - DESA ENTIPAN	TUA' ABANG - ENTIPAN	0° 39' 24.42" N	111° 49' 48.86" E
4	BATAS DESA TUA' ABANG - DESA ENTIPAN	TUA' ABANG - ENTIPAN	0° 39' 21.16" N	111° 50' 4.71" E
5	BATAS DESA TUA' ABANG - DESA ENTIPAN	TUA' ABANG - ENTIPAN	0° 39' 22.98" N	111° 50' 12.73" E
6	BATAS DESA TUA' ABANG - DESA ENTIPAN	TUA' ABANG - ENTIPAN	0° 39' 36.33" N	111° 50' 27.39" E
7	UNCAK MENAWAK	TUA' ABANG - ENTIPAN - NANGA KENEPAI	0° 39' 29.59" N	111° 50' 46.74" E
8	BATANG MENAWAK	TUA' ABANG - NANGA KENEPAI	0° 39' 1.54" N	111° 51' 11.71" E
9	LUBUK GINDAM	TUA' ABANG - NANGA KENEPAI	0° 37' 51.78" N	111° 51' 40.07" E
10	BATAS DESA TUA' ABANG - DESA NANGA KENEPAI	TUA' ABANG - NANGA KENEPAI	0° 35' 57.63" N	111° 52' 39.12" E
11	NANGA SUNGAI TEBINGAK	TUA' ABANG - NANGA KENEPAI	0° 35' 25.02" N	111° 53' 10.46" E
12	NANGA SUNGAI PADAN	TUA' ABANG - NANGA KENEPAI	0° 34' 58.51" N	111° 53' 11.23" E
13	SUNGAI PENGKAL BUNG	TUA' ABANG - NANGA KENEPAI	0° 34' 0.77" N	111° 53' 59.94" E
14	TEMBAWANG SUNGAI KULAN HULU	TUA' ABANG - NANGA KENEPAI	0° 33' 43.86" N	111° 54' 9.81" E
15	SUNGAI KULAN HULU	TUA' ABANG - NANGA KENEPAI	0° 33' 19.11" N	111° 54' 19.54" E

1	2	3	4	5
16	TEMBAWANG SUNGAI KULAN HULU	TUA' ABANG - NANGA KENEPAI	0° 33' 1.13" N	111° 54' 13.59" E
17	JALAN PEMDA	TUA' ABANG - NANGA KENEPAI	0° 32' 45.18" N	111° 54' 16.27" E
18	TINTING HUJAN	TUA' ABANG - NANGA KENEPAI - SEMITAU HILIR - NANGA LEMEDAK	0° 32' 24.82" N	111° 54' 28.69" E
19	HULU SUNGAI BAKUL	TUA' ABANG - NANGA LEMEDAK	0° 32' 21.70" N	111° 54' 2.58" E
20	HULU SUNGAI PELIMBUS NELAGA	TUA' ABANG - NANGA LEMEDAK	0° 31' 54.97" N	111° 52' 31.38" E
21	HULU SUNGAI PELIMBUS	TUA' ABANG - NANGA LEMEDAK	0° 31' 52.74" N	111° 51' 26.97" E
22	HULU SUNGAI LELABI	TUA' ABANG - NANGA LEMEDAK	0° 31' 44.08" N	111° 51' 11.96" E
23	SUNGAI KIARAK	TUA' ABANG - NANGA LEMEDAK	0° 31' 41.24" N	111° 51' 2.42" E
24	HULU SUNGAI BESAI	TUA' ABANG - NANGA LEMEDAK	0° 31' 41.31" N	111° 50' 22.11" E
25	HULU SUNGAI LEMEDAK	TUA' ABANG - NANGA LEMEDAK	0° 31' 55.97" N	111° 50' 1.83" E
26	MUNGGUK SANDUNG	TUA' ABANG - NANGA LEMEDAK - NANGA SEBERUANG	0° 31' 40.38" N	111° 49' 9.61" E
27	LUBUK KELADAN	TUA' ABANG - NANGA SEBERUANG - SENTABAI	0° 31' 54.13" N	111° 48' 31.96" E
28	SUNGAI JALANG	TUA' ABANG - SENTABAI - SEKEDAU	0° 31' 38.08" N	111° 47' 32.04" E
29	TANAH KUNING	TUA' ABANG - SEKEDAU	0° 32' 6.22" N	111° 47' 25.38" E
30	CEMPEDAK LANDI	TUA' ABANG - SEKEDAU	0° 33' 19.43" N	111° 47' 30.60" E
31	LUBUK PUN PELAI'	TUA' ABANG - SEKEDAU	0° 34' 15.32" N	111° 46' 58.10" E
32	TEMBAWANG LEBUR API	TUA' ABANG - SEKEDAU	0° 34' 55.71" N	111° 46' 30.25" E
33	JALAN SIMPANG SEKEDAU 1	TUA' ABANG - SEKEDAU	0° 36' 0.19" N	111° 46' 8.39" E
34	JALAN IMPRES	TUA' ABANG - SEKEDAU - KENEPAI KOMPLEK	0° 36' 45.46" N	111° 46' 15.45" E

35	RUMAH PAK ATIAM	TUA' ABANG - KENEPAI KOMPLEK	0° 36' 47.74" N	111° 46' 14.48" E
36	HULU SUNGAI NANGA SEKEDAU	TUA' ABANG - KENEPAI KOMPLEK	0° 36' 16.84" N	111° 49' 9.85" E
37	NANGA SUNGAI AKAR	TUA' ABANG - KENEPAI KOMPLEK	0° 36' 50.16" N	111° 48' 45.43" E
38	SUNGAI AKAR	TUA' ABANG - KENEPAI KOMPLEK	0° 38' 17.96" N	111° 49' 13.78" E

BUPATI KAPUAS HULU,



A.M. NASIR